

Ville de Carantec

Accueil des camping-cars

Ce petit guide de recommandations facilitera votre séjour. Carantec privilégie votre accueil dans des espaces préservés et de capacité limitée.



AIRE DE SERVICE DU MENEYER

1 2, rue de Castel an Dour, près de l'espace sportif Maurice Guyomard
Coordonnées GPS : Latitude : 48.659724 | Longitude : -3.913957

L'aire de service pour les camping-cars, équipée d'une borne de distribution d'eau et d'électricité, est située sur le parking au pied du château d'eau.



STATIONNEMENT DE JOUR

► Votre véhicule peut stationner le jour sur toutes les places de stationnement public, sauf au Clouët et au Kelenn sur l'espace sablé derrière les Tamaris.

Recommandations 😊

- Ne bouchez pas la vue des terrasses et du front de mer
- Respectez le sens du stationnement au sol
- Ne vous engagez pas dans les ruelles du vieux Carantec (quartier du Port), les campings cars ne passent pas.
- Le jeudi, jour de marché, le centre ville n'est pas accessible de 7h00 à 15h00.








STATIONNEMENT DE NUIT

Lieux	Observations
Parking du Gymnase ① <i>2, rue de Castel an Dour</i>	Le parking de l'espace sportif Maurice Guyomard se situe près de l'aire de camping car, stationnement limité à 24h.
POINTE DE PEN A LANN ② <i>Rue de Pen a Lann</i>	Parking des Mimosas : aire de pique-nique, à droite, après le parc Claude-Goude, dans la pinède, au calme.
PLAGE DU KELENN ③ <i>Le Kelenn</i>	Espace sablé situé à l'Ouest de la salle du Kelenn, limité à 15 places et pour une durée n'excédant pas 24 heures.
PLAGE DU ROCH GLAZ ④ <i>Chemin du Roch Glaz</i>	Parking à proximité de la plage du Roch Glaz et face à la rade de Morlaix.



STATIONNEMENT DE NUIT

► Le stationnement des camping-cars est interdit de 20 heures à 7 heures, sur l'emprise des routes, des parkings et des voies publiques désignées ci-dessous, ceci afin d'éviter de porter atteinte au caractère du site, aux règles d'hygiène, de sécurité et à la tranquillité du voisinage :

-  **Parking Est du Kelenn (en front de mer, à droite de la base nautique)**
-  **Parking Ouest du Kelenn (en front de mer, à gauche des restaurants)**
-  **Kelenn : aire sablée derrière les tamaris**
-  **Aires paysagères de stationnement de l'île Callot**
-  **Parkings du Port et de la Grève Blanche**

SÉJOUR EN CAMPING

Camping	Adresse
Camping Yelloh ! Village les Mouettes***** Site : www.les-mouettes.com	50, rte de la Grande Grève  02 98 67 02 46
Camping des Hortensias « Bienvenue à la Ferme » Site : www.leshortensias.fr	Kermen  02 98 67 08 63

NAVETTE DE BUS ESTIVAL



Pour faciliter vos déplacements et régler vos problèmes de stationnement en très haute saison, une navette de bus gratuite circule tous les jours de 10 h à 20 h, toutes les 20 minutes, le jeudi, jour de marché à partir de 9h.

Un parking relais vous accueille au collège, 6 rue des 3 Frères Tanguy : suivez le fléchage.





Le Port

Pen al Lan

1

2

3

4

5

6

vers St-Pol et Roscoff

vers Henvic, Taillé, Morlaix

vers Morlaix par la route touristique

1 Aire de camping car
2 Pen al Lan
3 Kelenn
4 Roch Glaz
5 Camping Yelloh ! Village les Mouettes
6 Camping les Hortensias

This map shows the Morlaix peninsula with a pink route connecting six numbered points. Point 1 is a car camping area. Point 2 is Pen al Lan. Point 3 is Kelenn. Point 4 is Roch Glaz. Point 5 is Camping Yelloh ! Village les Mouettes. Point 6 is Camping les Hortensias. The map includes several inset photos: a car camping area, a beach with a tree, a coastal road, a swimming pool, and a car camping area. There are also several 'no parking' signs (red circles with blue diagonal lines and white 'X') and an information icon (blue circle with 'i'). Arrows indicate directions: 'vers St-Pol et Roscoff' (west), 'vers Henvic, Taillé, Morlaix' (south), and 'vers Morlaix par la route touristique' (east).